

СОГЛАСОВАНО
 Глава комиссии по обеспечению
 режима повышенной безопасности
 в МОУ - Лицея №2



В.В. Дубровский
 2013 г.

УТВЕРЖДАЮ
 Директор МОУ - Лицея №2



В.В. Дубровский
 2013 г.

СОГЛАСОВАНО
 Начальник ОГ МВД Управления МВД
 России по Енисейску
 подполковник полиции



Д.Д. Козлов
 2013 г.

ПАСПОРТ

дорожной безопасности МОУ - Лицея №2

Общие сведения

Наименование ОУ
Муниципальное общеобразовательное учреждение – Лицей № 2

Юридический адрес: **410008, г. Саратов, ул. 1 Поперечная угол 1 Линии, д.4/3**

Фактический адрес: **410008, г. Саратов, ул. 1 Поперечная угол 1 Линии, д.4/3**

Руководители образовательного учреждения:

Директор **Акимова Людмила Владимировна 565336**

Заместитель директора
по учебной работе **Емельянов Геннадий Николаевич 565336**

Заместитель директора
по ВР **Григорьева Наталия Владимировна 565336**

Ответственные работники
муниципального органа образования
Ведущий специалист отдела образования администрации Октябрьского рай-
она МО №Город Саратов» **Галицкая Елена Николаевна**
721612

Ответственные от Госавтоинспекции
Инспектор отделения по пропаганде отдела ГИБДД Управления МВД России
по г.Саратову **Волотко Елена Анатольевна**
750589

Ответственные работники за мероприятия по профилактике
детского травматизма
Заместитель директора по ВР **Григорьева Наталия Владимировна**
56-53-36

Руководитель или ответственный
работник дорожно-эксплуатационной
организации, осуществляющей

содержание улично-дорожной
сети (УДС)*

**Комитет дорожного хозяйства, транспорта и благоустройства админист-
рации МО «Город Саратов» 261079**

**Комитет дорожного хозяйства, транспорта и благоустройства админист-
рации МО «Город Саратов» 261079**

Количество учащихся **1319 чел.**

Наличие уголка по БДД **имеется; вестибюль 1 этажа, каб.127**

Наличие класса по БДД **не имеется**

Наличие автогородка (площадки) по БДД **не имеется**

Наличие автобуса в образовательном учреждении **не имеется**

Время занятий в образовательном учреждении:

1-ая смена: 8.00-13.45

2-ая смена: 14.00-18.55

внеклассные занятия: **09.00-20.30 (в теч. года)**

Телефоны оперативных служб:

* Дорожно-эксплуатационные организации, осуществляющие содержание УДС и ТСОДД, несут ответственность в соответствии с законодательством Российской Федерации (Федеральный закон «О безопасности дорожного движения» от 10 декабря 1995 г. № 196-ФЗ, Кодекс Российской Федерации об административных правонарушениях, Гражданский кодекс Российской Федерации).

Содержание

I. План-схемы образовательного учреждения.

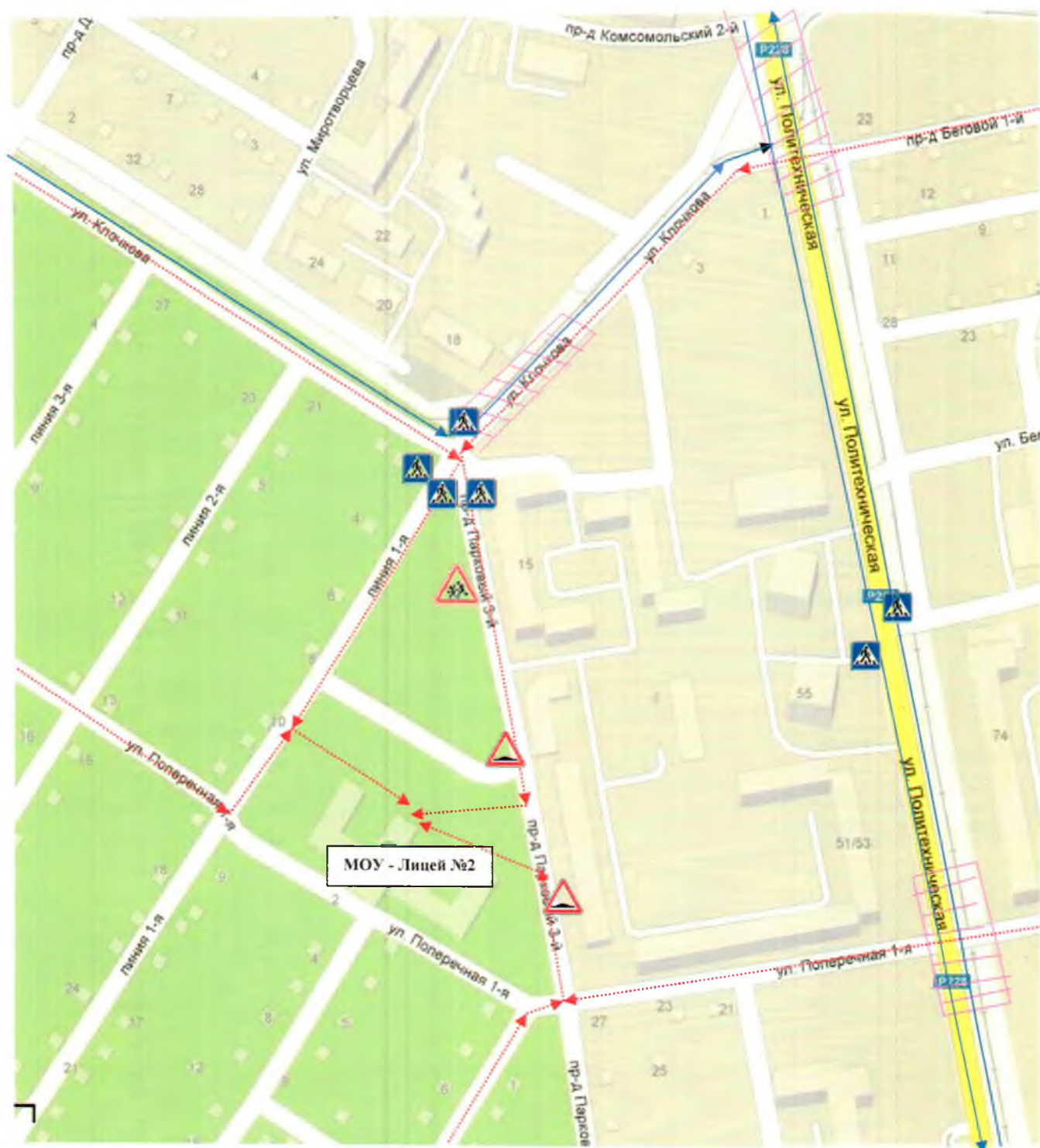
1. Район расположения образовательного учреждения, пути движения транспортных средств и обучающихся .
2. Организация дорожного движения в непосредственной близости от образовательного учреждения с размещением соответствующих технических средств организации дорожного движения, маршруты движения детей и расположение парковочных мест.
3. Маршруты движения организованных групп детей от образовательного учреждения к физкультурно-оздоровительному комплексу .
4. Пути движения транспортных средств к местам разгрузки/погрузки и рекомендуемые безопасные пути передвижения детей по территории образовательного учреждения.




II. Информация об обеспечении безопасности перевозок детей специальным транспортным средством (автобусом).

1. Общие сведения.
2. Маршрут движения автобуса до образовательного учреждения.
3. Безопасное расположение остановки автобуса у образовательного учреждения.

I. План-схемы образовательного учреждения.

1. Район расположения МОУ – Лицей №2, пути движения транспортных средств и обучающихся



-  - движение транспортных средств
-  - движение обучающихся в МОУ – Лицей №2
-  - опасные места

Рекомендации к составлению план-схемы района расположения МОУ-Лицей №2

1. Район расположения образовательного учреждения определяется группой жилых домов, зданий и улично-дорожной сетью с учетом остановок общественного транспорта, центром которого является непосредственно образовательное учреждение;

2. Территория, указанная на схеме, включает:

образовательное учреждение;

жилые дома, в которых проживает большая часть обучающихся данного образовательного учреждения;

автомобильные дороги и тротуары.

3. На схеме обозначены:

расположение жилых домов, зданий и сооружений;

сеть автомобильных дорог;

пути движения транспортных средств;

пути движения обучающихся в/из образовательного учреждения;

опасные участки (места несанкционированных переходов на подходах к образовательному учреждению, места имевших место случаев дорожно-транспортных происшествий с участием детей-пешеходов и детей-велосипедистов);

названия улиц и нумерация домов.

Схема необходима для общего представления о районе расположения образовательного учреждения. На схеме обозначены наиболее частые пути движения обучающихся от дома к образовательному учреждению и обратно.

2. Схема организации дорожного движения в непосредственной близости от МОУ-Лицей №2



Рекомендации к составлению схемы организации дорожного движения в непосредственной близости от МОУ-Лицей №2

1. Схема организации дорожного движения ограничена автомобильными дорогами, находящимися в непосредственной близости от образовательного учреждения.

2. На схеме обозначаются:

здание образовательного учреждения с указанием территории, принадлежащей непосредственно образовательному учреждению ;

автомобильные дороги и тротуары;

уличные пешеходные переходы на подходах к образовательному учреждению;

дислокация существующих дорожных знаков и дорожной разметки;

направление движения транспортных средств по проезжей части;

направление безопасного маршрута движения обучающихся.

3. На схеме указано расположение остановок маршрутных транспортных средств и безопасные маршруты движения обучающихся от остановочного пункта к образовательного учреждения и обратно;

3. Маршрут движения организованных групп детей от МОУ – Лицей №2 к физкультурно-оздоровительному комплексу







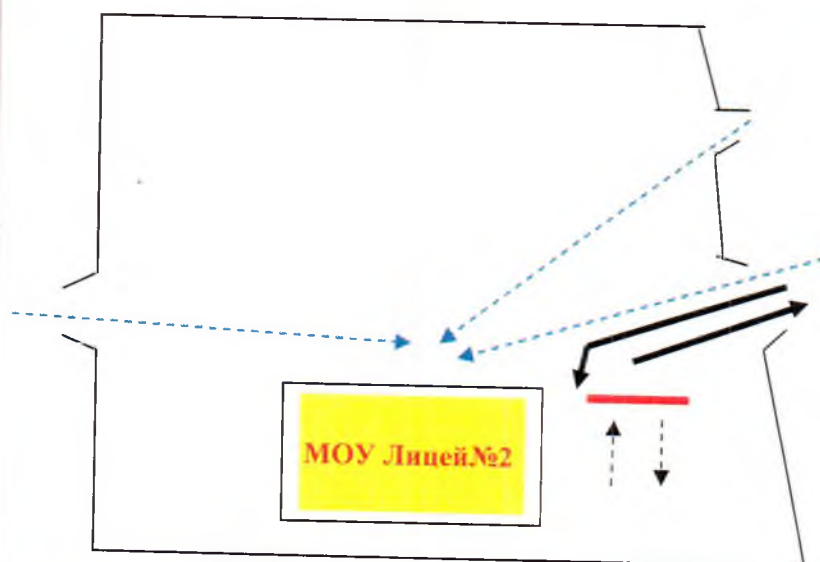
Рекомендации к составлению схемы маршрутов движения организованных групп обучающихся от МОУ-Лицей №2 к физкультурно-оздоровительному комплексу

На схеме района расположения образовательного учреждения указываются безопасные маршруты движения детей от образовательного учреждения к физкультурно-оздоровительному комплексу и обратно.

Эти схемы используются учителями при организации движения групп обучающихся к физкультурно-оздоровительному комплексу для проведения занятий в бассейне.

4. Пути движения транспортных средств к местам разгрузки/погрузки и рекомендуемые безопасные пути передвижения обучающихся по территории МОУ – Лицея №2

- Въезд/выезд грузовых транспортных средств - 
- Движение грузовых транспортных средств по территории МОУ – Лицея №2 - 
- Движение детей и подростков на территории МОУ – Лицея №2 - 
- Место разгрузки/погрузки - 



Рекомендации к составлению схемы пути движения транспортных средств к местам разгрузки/погрузки и рекомендуемые безопасные пути передвижения обучающихся по территории МОУ-Лицей №2

На схеме указывается примерная траектория движения транспортных средств на территории образовательного учреждения, в том числе места погрузки/разгрузки, а также безопасный маршрут движения обучающихся во время погрузочно-разгрузочных работ.

В целях обеспечения безопасного движения обучающихся по территории образовательного учреждения исключено пересечения путей движения детей и путей движения транспортных средств.

II. Информация об обеспечении безопасности перевозок детей специальным транспортным средством (автобусом).

1. Общие сведения

Марка **нет**

Модель -----

Государственный регистрационный знак -----

Год выпуска ----- Количество мест в автобусе -----

Соответствие конструкции требованиям, предъявляемым к школьным автобусам -----

1. Сведения о водителе(ях) автобуса(сов) -----

Фамилия, имя, отчество	Дата принятия на работу	Стаж вождения ТС категории D	Дата предстоящего медицинского осмотра	Период проведения стажировки	Сроки повышения квалификации	Допущенные нарушения ПДД

2. Организационно-техническое обеспечение

1) Лицо, ответственное, за обеспечение безопасности дорожного движения (ФИО): -----

назначено -----,

прошло аттестацию -----

2) Организация проведения предрейсового медицинского осмотра водителя: осуществляет -----

на основании -----

действительного до -----

3) Организация проведения предрейсового технического осмотра транспортного средства:

осуществляет -----

на основании -----

действительного до -----

4) Дата очередного технического осмотра -----

5) Место стоянки автобуса в нерабочее время -----
меры, исключающие несанкционированное использование -----

3. Сведения о владельце автобуса

Юридический адрес владельца: -----

Фактический адрес владельца: -----

Телефон ответственного лица -----

Сведения об организациях, осуществляющих перевозку обучающихся специальным транспортным средством (автобусом)

Организаций, осуществляющих перевозку обучающихся МОУ-Лицей №2 специальным транспортным средством (автобусом) **нет**

Рекомендуемый список контактов организаций, осуществляющих перевозку обучающихся специальным транспортным средством (автобусом) **нет**

Образец

**Информационная карточка
перевозок детей специальным транспортным средством (автобусом)**

Общие сведения

Марка _____
Модель _____
Государственный регистрационный знак _____
Год выпуска _____ Количество мест в автобусе _____
Соответствие конструкции требованиям, предъявляемым к школьным автобусам _____

1. Сведения о владельце

Владелец _____
(наименование организации)

Юридический адрес владельца _____

Фактический адрес владельца _____

Телефон ответственного лица _____

2. Сведения о водителе автобуса

Фамилия, имя, отчество _____

Принят на работу _____

Стаж вождения категории D _____

3. Организационно-техническое обеспечение

Лицо, ответственное за обеспечение безопасности дорожного движения:
_____ на-

значено _____, прошло аттестацию _____.

Дата последнего технического осмотра _____

Директор (руководитель)
образовательного учреждения _____
(подпись) (Ф.И.О.)

Руководитель организации,
осуществляющей перевозку детей
специальным транспортом
(автобусом)

(подпись) (Ф.И.О.)